
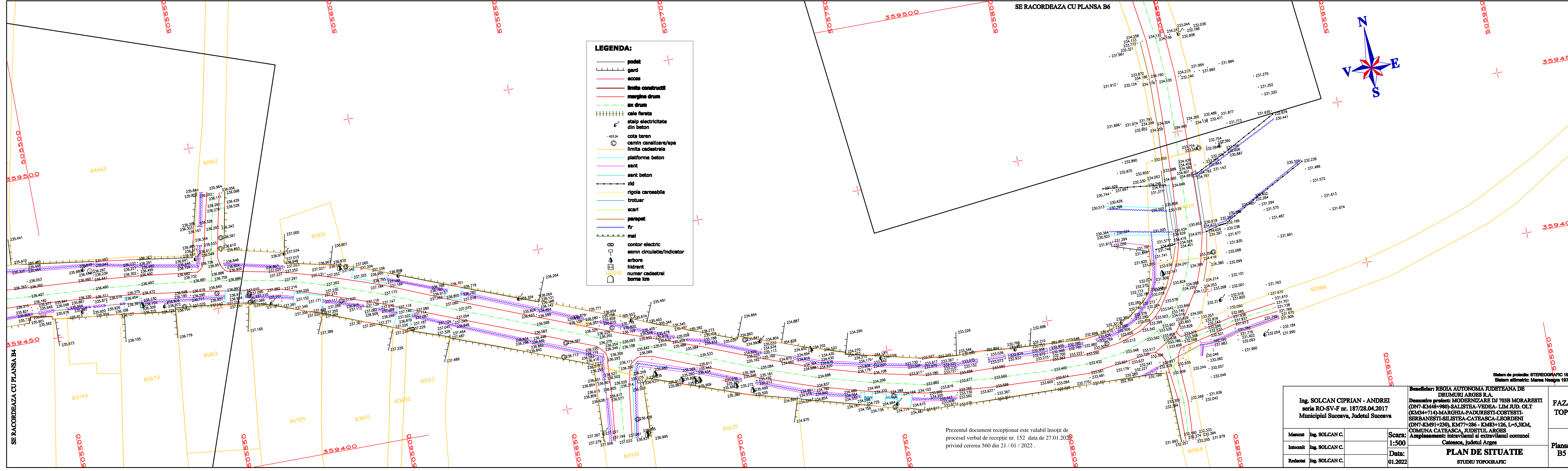


- LEGENDA:**
- podet
 - gard
 - acces
 - limita constructii
 - margine drum
 - ax drum
 - cale ferata
 - stalp electricitate din beton
 - cota teren
 - camin canalizare/apa
 - limita cadastrala
 - platforma beton
 - sant
 - sant beton
 - zid
 - rigola carosabila
 - trotuar
 - scari
 - parapet
 - fir
 - mal
 - contor electric
 - semn circulatie/indicator
 - arbore
 - hidrant
 - numar cadastral
 - borma km



Prezentul document receptionat este valabil insofit de
procesul verbal de receptie nr. 152 data de 27.01.2022
privind cererea 560 din 21 / 01 / 2022 .

| | | | | |
|---|----------------|--|---------|--------------|
| Ing. SOLCAN CIPRIAN - ANDREI seria RO-SV-F nr. 187/28.04.2017 Municipiul Suceava, Judetul Suceava | | Beneficiar: REGIA AUTONOMA JUDETEANA DE DRUMURI ARGES R.A. Desamire proiect: MODERNIZARE DJ 703B MORARESTI (DN7-KM48+980)-SALISTRU-VEDEA- LIM JUD. OLT (KM34+714)-MARGHIA-PADURUSII-COSTESII- SERBANESTI-SILISTIA-CATRASCA-LEORDENI (DN7-KM91+230), KM77+286 - KM83+126, L=5,3KM, COMUNA CATRASCA, JUDETL ARGES Amplasament: intravilanul si extravilanul comunei Catrasca, judetul Arges | | FAZA TOPO |
| Msurat | Ing. SOLCAN C. | Scara: | 1:500 | Plansa B4 |
| Intocmit | Ing. SOLCAN C. | Data: | 01.2022 | |
| Redactat | Ing. SOLCAN C. | | | |
| PLAN DE SITUATIE STUDIUL TOPOGRAFIC | | | | |



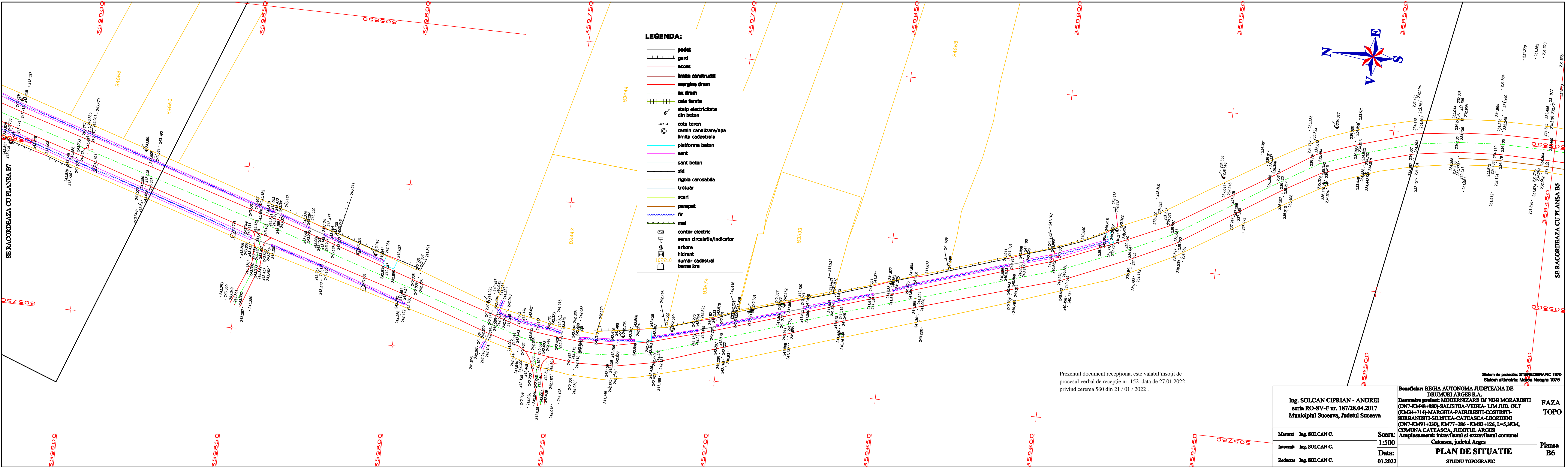
LEGENDA:

- podet
- gard
- acces
- limita constructii
- marginie drum
- ax drum
- cale ferata
- stalp electricitate din beton
- cota teren
- canal canalizare/apa
- limita cadastrala
- platforma beton
- sant
- sant beton
- zid
- rigola carosabila
- trotuar
- scari
- parapet
- fir
- mal
- contor electric
- semn circulatie/indicator
- arbore
- hidrant
- numar cadastral
- borna km



Prezentul document receptionat este valabil insofit de procesul verbal de receptie nr. 152, data de 27.01.2022 privind cererea 560 din 21 / 01 / 2022 .


| | | | | |
|---|----------------|--------------|--|-----------|
| Ing. SOLCAN CIPRIAN - ANDREI seria RO-SV-F nr. 187/28.04.2017 Municipiul Suceava, Judetul Suceava | | | Beneficiar: REGIA AUTONOMA JUDETEANA DE DRUMURI ARGES R.A. Denumire proiect: MODERNIZARE DJ 703B MORARESTI (DN7-KM48+980)-SALISTEA-VEDEA- LIM JUD. OLT (KM34+714)-MARGHIA-PADURESTI-COSTESTI-SERBANESTI-SILISTEA-CATEASCA-LEORDENI (DN7-KM91+230), KM77+286 - KM83+126, L=5,3KM, COMUNA CATEASCA, JUDETLUL ARGES Amplasament: intravilanul si extravilanul comunei Cateasca, judetul Arges | FAZA TOPO |
| Masurat | Ing. SOLCAN C. | Scara: 1:500 | PLAN DE SITUATIE STUDIUL TOPOGRAFIC | |
| Intocmit | Ing. SOLCAN C. | Data: | | Plansa B5 |
| Redactat | Ing. SOLCAN C. | 01.2022 | | |

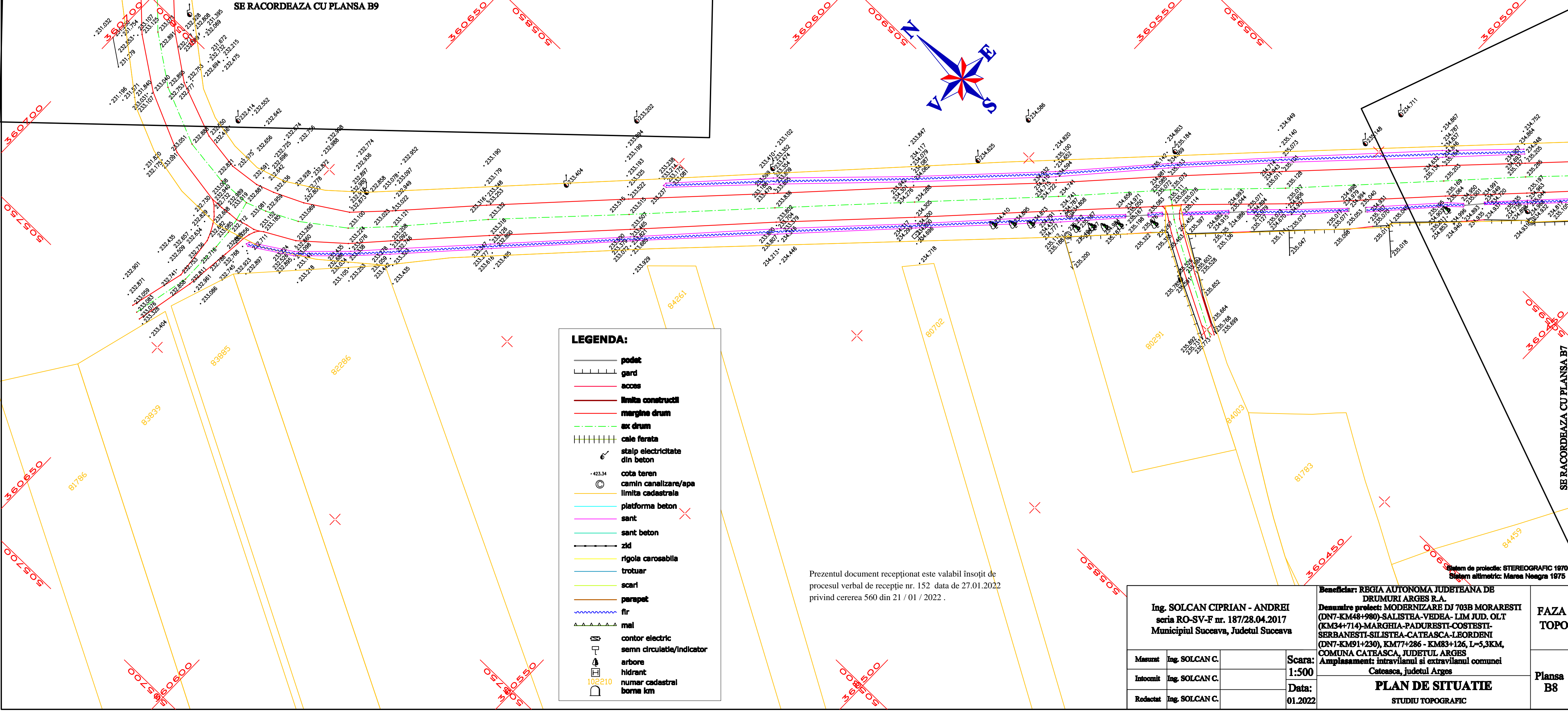


Prezentul document receptionat este valabil însoțit de procesul verbal de recepție nr. 152, data de 27.01.2022 privind cererea 560 din 21 / 01 / 2022 .

| | | | | | |
|---|----------------|--|---|---------------------------------------|--------------|
| Ing. SOLCAN CIPRIAN - ANDREI seria RO-SV-F nr. 187/28.04.2017 Municipiul Suceava, Judetul Suceava | | | Beneficiar: REGIA AUTONOMA JUDETEANA DE DRUMURI ARGES R.A. Denumire proiect: MODERNIZARE DJ 703B MORARESTI (DN7-KM48+980)-SALISTEA-VEDEA- LIM JUD. OLT (KM34+714)-MARGHITA-PADURESTI-COSTESTI- SERBANESTI-SILISTEA-CATEASCA-LEORDENI (DN7-KM91+230), KM77+286 - KM83+126, L=5,3KM, COMUNA CATEASCA, JUDETUL ARGES Amplasament: intravilanul si extravilanul comune Cateasca, judetul Arges | | FAZA TOPO |
| Masurat | Ing. SOLCAN C. | | Scara: 1:500 Data: 01.2022 | PLAN DE SITUATIE STUDIU TOPOGRAFIC | Plansa B6 |
| Intocmit | Ing. SOLCAN C. | | | | |
| Redactat | Ing. SOLCAN C. | | | | |

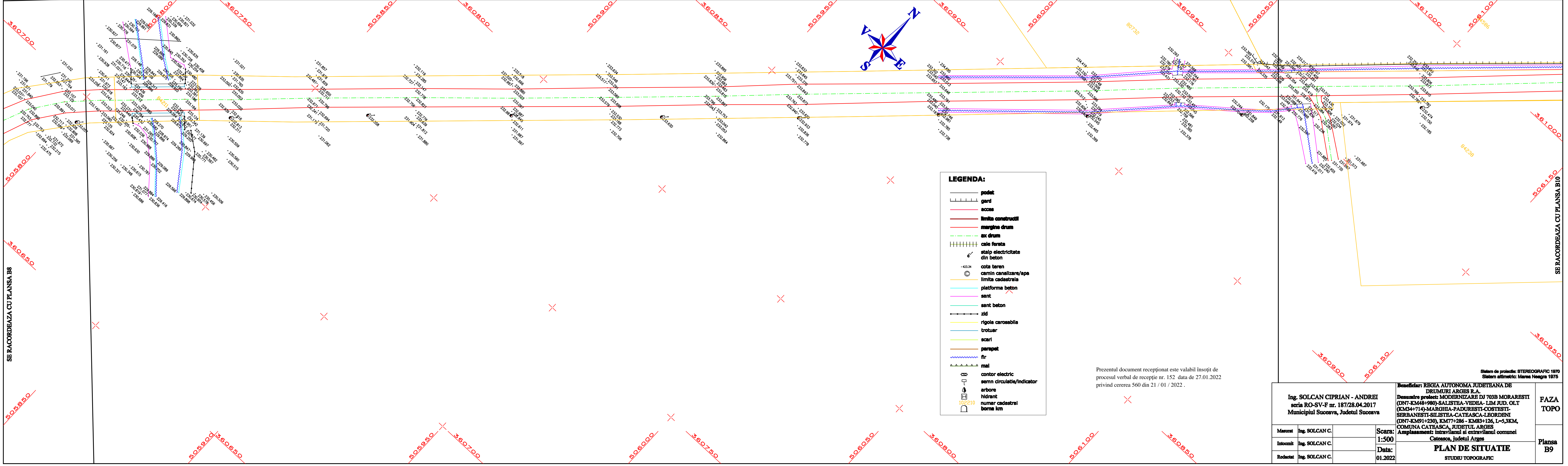
Sistem de proiectie: STEREOGRAFIC 1970
Sistem alimetric: Marea Neagra 1975





Prezentul document receptionat este valabil însoțit de
procesul verbal de recepție nr. 152 data de 27.01.2022
privind cererea 560 din 21 / 01 / 2022 .

| | | | | | |
|---|----------------|--|---|---------------------------------------|--------------|
| Ing. SOLCAN CIPRIAN - ANDREI seria RO-SV-F nr. 187/28.04.2017 Municipiul Suceava, Judetul Suceava | | | Beneficiar: REGIA AUTONOMA JUDETEANA DE DRUMURI ARGES R.A. Denumire proiect: MODERNIZARE DJ 703B MORARESTI (DN7-KM48+980)-SALISTEA-VEDEA- LIM JUD. OLT (KM34+714)-MARGHIA-PADURESTI-COSTESTI- SERBANESTI-SILISTEA-CATEASCA-LEORDENI (DN7-KM91+230), KM77+286 - KM83+126, L=5,3KM, COMUNA CATEASCA, JUDETEL ARGES Amplasament: intravilanul si extravilanul comunei Cateasca, judetul Arges | | FAZA TOPO |
| Masurat | Ing. SOLCAN C. | | Scara: 1:500 | PLAN DE SITUATIE STUDIU TOPOGRAFIC | |
| Intocmit | Ing. SOLCAN C. | | Data: 01.2022 | | |
| Redactat | Ing. SOLCAN C. | | | | |

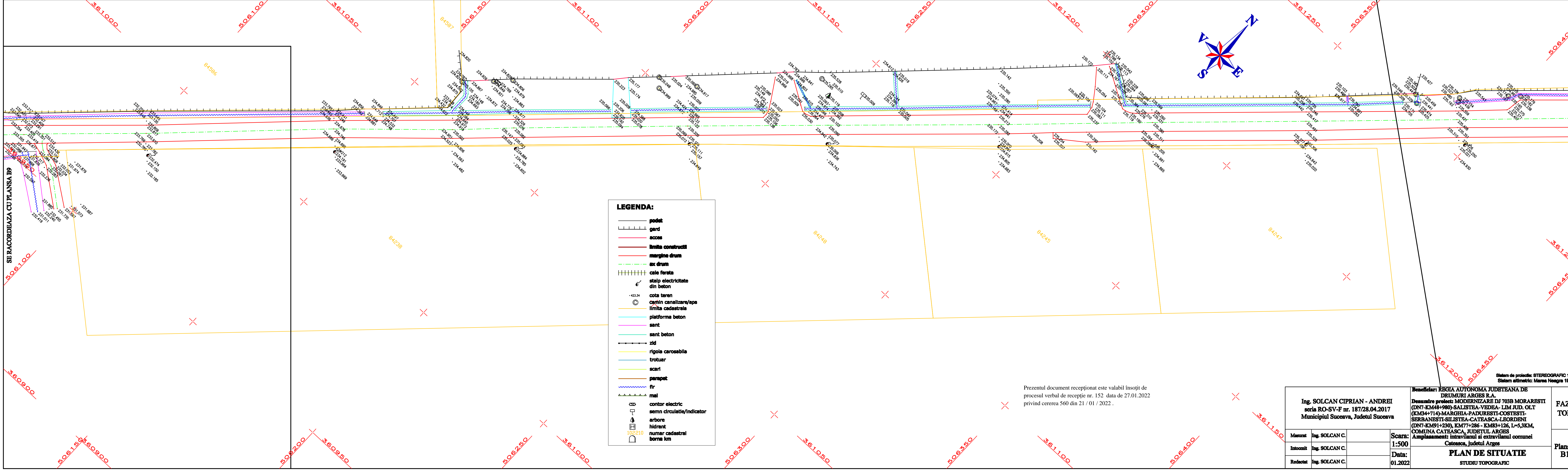


LEGENDA:

- podet
- gard
- acces
- limita constructii
- margine drum
- ax drum
- cale ferata
- stalp electricitate din beton
- cota teren
- camin canalizare/apa
- limita cadastrala
- platforma beton
- sant
- sant beton
- zld
- rigola carosabila
- trotuar
- scari
- parapet
- fir
- mal
- contor electric
- semn circulatie/indicator
- arbore
- hidrant
- numar cadastral
- borma km

Prezentul document receptionat este valabil însoțit de procesul verbal de recepție nr. 152, data de 27.01.2022 privind cererea 560 din 21 / 01 / 2022 .

| | | | | | | |
|---|----------------|--|------------------|---|--|--------------|
| Ing. SOLCAN CIPRIAN - ANDREI seria RO-SV-F nr. 187/28.04.2017 Municipiul Suceava, Judetul Suceava | | | | Beneficiar: RBGIA AUTONOMA JUDEȚULUI DE DRUMURI ARGES R.A. Denumire proiect: MODERNIZARE DJ 703B MORAREȘTI (DN7-KM48+980)-SALISTEA-VEDEA- LIM. JUD. OLT (KM34+714)-MARGHITA-PADUREȘTI-COSTEȘTI- SERBANESTI-SILISTEA-CATEASCA-LEORDENI (DN7-KM91+230), KM77+286 - KM83+126, L=5,3KM, COMUNA CATEASCA, JUDEȚUL ARGES Amplasament: intravilanul si extravilanul comunei Cateasca, judetul Arges | | FAZA TOPO |
| Masurat | Ing. SOLCAN C. | | Scara: | PLAN DE SITUATIE STUDIU TOPOGRAFIC | | Plansa B9 |
| Intocmit | Ing. SOLCAN C. | | 1:500 | | | |
| Redactat | Ing. SOLCAN C. | | Data: 01.2022 | | | |



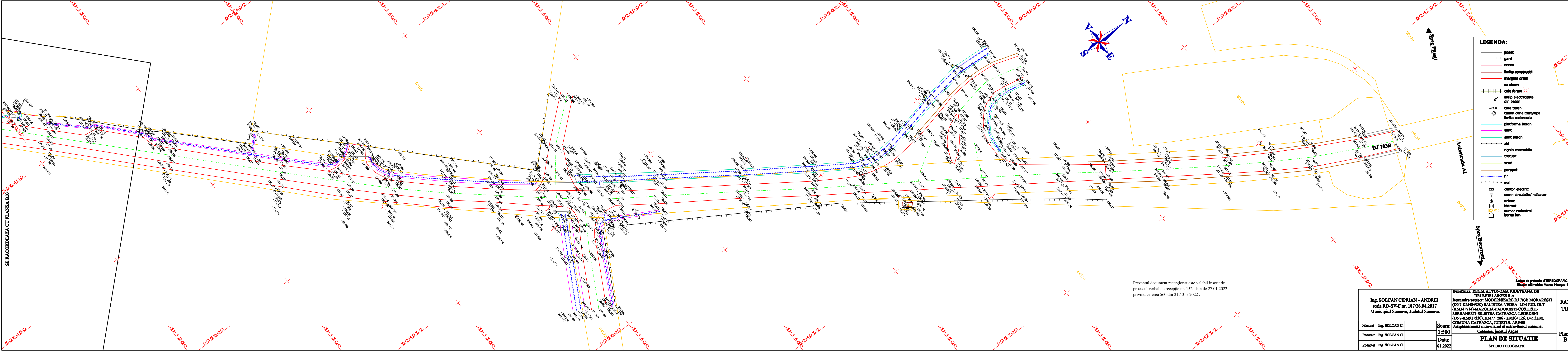
LEGENDA:

- podet
- gard
- acces
- limita constructii
- margine drum
- ax drum
- cale ferata
- stalp electricitate din beton
- cota teren
- camion canalizare/apa
- limita cadastrala
- platforma beton
- sant
- sant beton
- zid
- rigola carosabila
- trotuar
- scari
- parapet
- fir
- mail
- contor electric
- semn circulatie/indicator
- arbore
- hidrant
- numar cadastral
- borne km

Prezentul document receptionat este valabil însoțit de procesul verbal de recepție nr. 152 data de 27.01.2022 privind cererea 560 din 21 / 01 / 2022 .

| | | | | | | |
|---|----------------|---------|-------|--|--|---------------|
| Ing. SOLCAN CIPRIAN - ANDREI seria RO-SV-F nr. 187/28.04.2017 Municipiul Suceava, Judetul Suceava | | | | Beneficiar: REGIA AUTONOMA JUDEȚANA DE DRUMURI ARGES R.A. Denumire proiect: MODERNIZARE DJ 703B MORAREȘTI (DN7-KM48+980)-SALISTEA-VEDEA- LIM JUD. OLT (KM34+714)-MARGHIA-PADUREȘTI-COSTEȘTI- SERBANESTI-SILISTEA-CATEASCA-LEORDENI (DN7-KM91+230), KM77+286 - KM83+126, L=5,3KM, COMUNA CATEASCA, JUDEȚUL ARGES Amplasament: intravilanul si extravilanul comunei Cateasca, judetul Arges | | FAZA TOPO |
| Masurat | Ing. SOLCAN C. | Scara: | 1:500 | PLAN DE SITUATIE STUDIU TOPOGRAFIC | | |
| Intocmit | Ing. SOLCAN C. | Data: | | | | |
| Redactat | Ing. SOLCAN C. | 01.2022 | | | | |
| | | | | | | Plansa B10 |

Sistem de proiectie: STEREOGRAFIC 1970
Sistem altimetric: Marea Neagra 1975



Prezentul document receptionat este valabil însoțit de
procesul verbal de recepție nr. 152, data de 27.01.2022
privind cererea 560 din 21 / 01 / 2022 .

| | | | | | | |
|---|----------------|--|--|-------------|--|--------------|
| Ing. SOLCAN CIPRIAN - ANDREI seria RO-SV-F nr. 187/28.04.2017 Municipiul Suceava, Județul Suceava | | | Beneficiar: REGIA AUTONOMA JUDETEANA DE DRUMURI ARGES R.A. Denumire proiect: MODERNIZARE DJ 703B MORARESTI (DN7-KM48+980)-SALISTRA-VEDRA- LIM JUD. OLT (KM34+714)-MARGHIA-PADURIST-COSTESTI- SERBANESTI-SILISTEA-CATASCA-LEORDENI (DN7-KM91+230), KM77+286 - KM83+126, L=5,3KM, COMUNA CATASCA, JUDEȚUL ARGES Amplasament: intravilanul și extravilanul comunei Cateasca, județul Arges | | | FAZA TOPO |
| Masurat | Ing. SOLCAN C. | | Scara: | 1:500 | | |
| Intocmit | Ing. SOLCAN C. | | Data: | | | |
| Redactat | Ing. SOLCAN C. | | 01.2022 | | | |
| PLAN DE SITUATIE STUDIU TOPOGRAFIC | | | | Plan B11 | | |